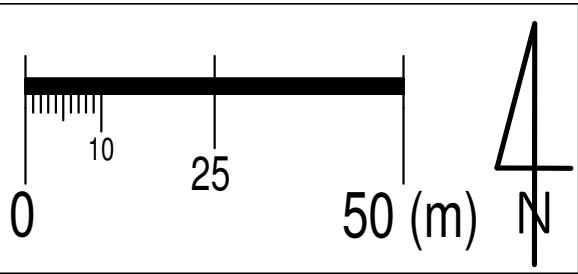



# PROGNOZA ODDZIAŁYWANIA NA ŚRODOWISKO ZMIANY MIEJSCOWEGO PLANU ZAGOSPODAROWANIA PRZESTRZENNEGO DLA CZĘŚCI WSI ALBINÓW



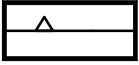
## OZNACZENIA OBOWIĄZUJĄCE



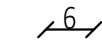
GRANICA OBSZARU OBJĘTEGO ZMIANĄ PLANU



LINIA ROZGRANICZAJĄCA TERENY O RÓŻNYM PRZEZNACZENIU  
LUB RÓŻNYCH ZASADACH ZAGOSPODAROWANIA



NIEPRZEKACZALNA LINIA ZABUDOWY



ZWYMIAROWANE ODLEGŁOŚCI MIERZONE W METRACH

## PRZEZNACZENIE TERENU



TEREN ZABUDOWY USŁUGOWEJ I ZABUDOWY  
MIESZKANIOWEJ JEDNORODZINNEJ



TERENY ROLNICZE

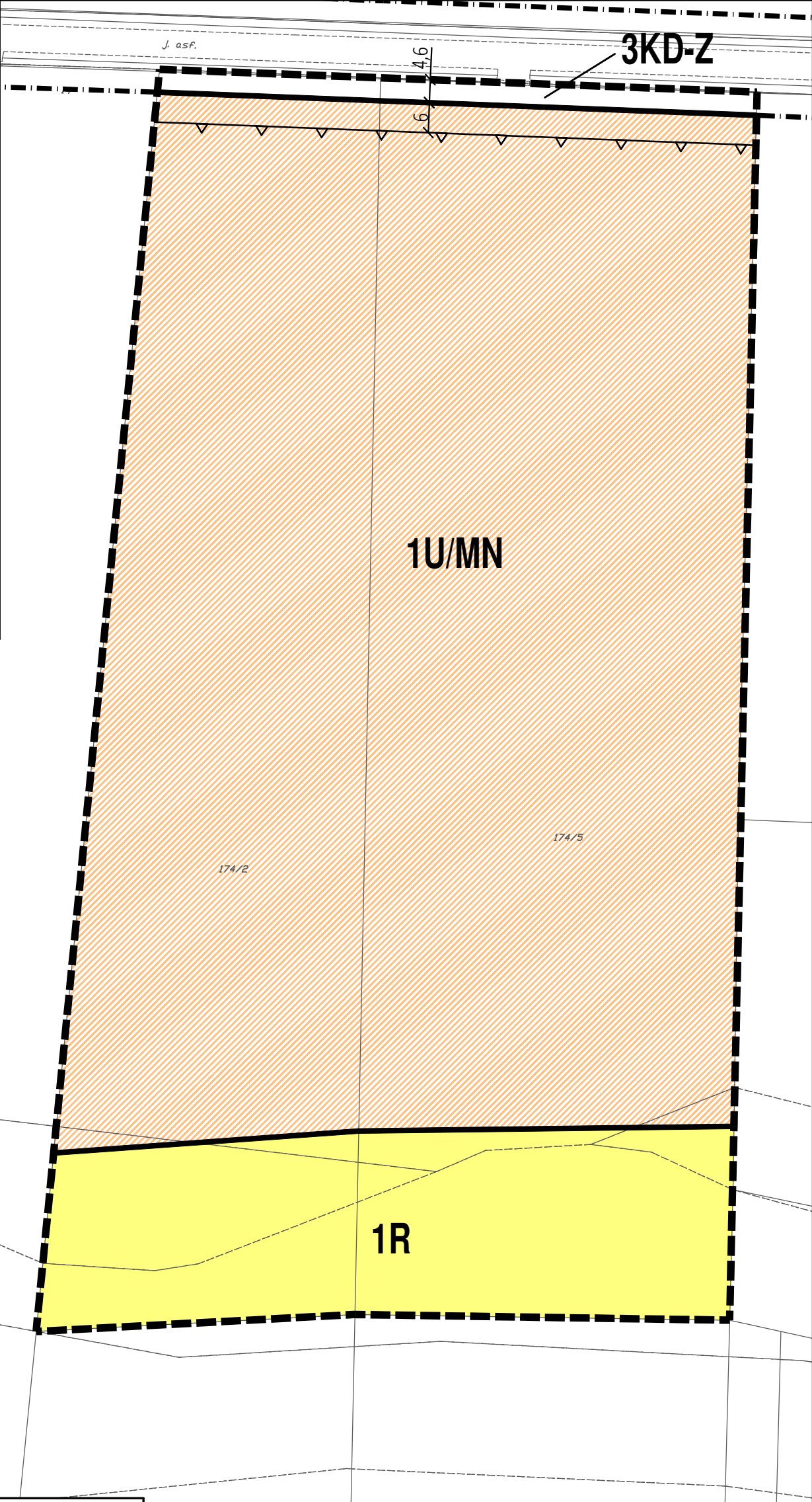


TERENY DROGI PUBLICZNEJ KLASY ZBIORCZEJ

## OZNACZENIE INFORMACYJNE



DOCELOWY PAS DROGOWY POZA GRANICAMI OBSZARU OBJĘTEGO  
ZMIANĄ PLANU MIEJSCOWEGO



## OZNACZENIA PROGNOZY:



TERENY PROJEKTOWANEJ ZABUDOWY  
MIESZKANIOWO-USŁUGOWEJ, KTÓRE STANOWIĆ BĘDĄ  
NIEWIELKIE OBCIĄŻENIE DLA STRUKTURY PRZYRODNICZEJ.



TERENY ROLNE, KTÓRE POZOSTANĄ W AKTUALNYM  
UŻYTKOWANIU. USTALENIA NIEZMIENNE DLA STRUKTURY  
PRZYRODNICZEJ.



TERENY ISTNIEJĄCYCH ORAZ PRZEZNACZONE POD  
ROZWÓJ CIĄGÓW KOMUNIKACYJNYCH - W TYM NIEZBĘDNE  
POSZERZENIA DRÓG, KTÓRE POPRAWIĄ  
PRZEPUSTOWOŚĆ KOMUNIKACYJNĄ OBSZARU. USTALENIA  
KONIECZNE.

## ZAŁĄCZNIK NR 2

DO UCHWAŁY NR ..... RADY GMINY GŁÓWNO  
Z DNIA ..... 2017 ROKU W SPRAWIE UCHWALENIA  
ZMIANY MIEJSCOWEGO PLANU ZAGOSPODAROWANIA  
PRZESTRZENNEGO DLA CZĘŚCI WSI ALBINÓW

Projekt:	ZMIANA MIEJSCOWEGO PLANU ZAGOSPODAROWANIA PRZESTRZENNEGO CZĘŚCI WSI ALBINÓW		
Opracowanie:	MONDRA design mgr inż. arch. Łukasz Woźniak   ul. Długa 21. 95-030 Rzgów   NIP:728 255 84 25 Regon:100540236		
Etap:	ETAP OPINIOWANIA I UZGODNIENIA		
Zespół projektowy:	mgr inż. arch. Łukasz Woźniak mgr Tomasz Kasperowicz Adam Boberek		czerwiec 2017 r.
			1:1 000